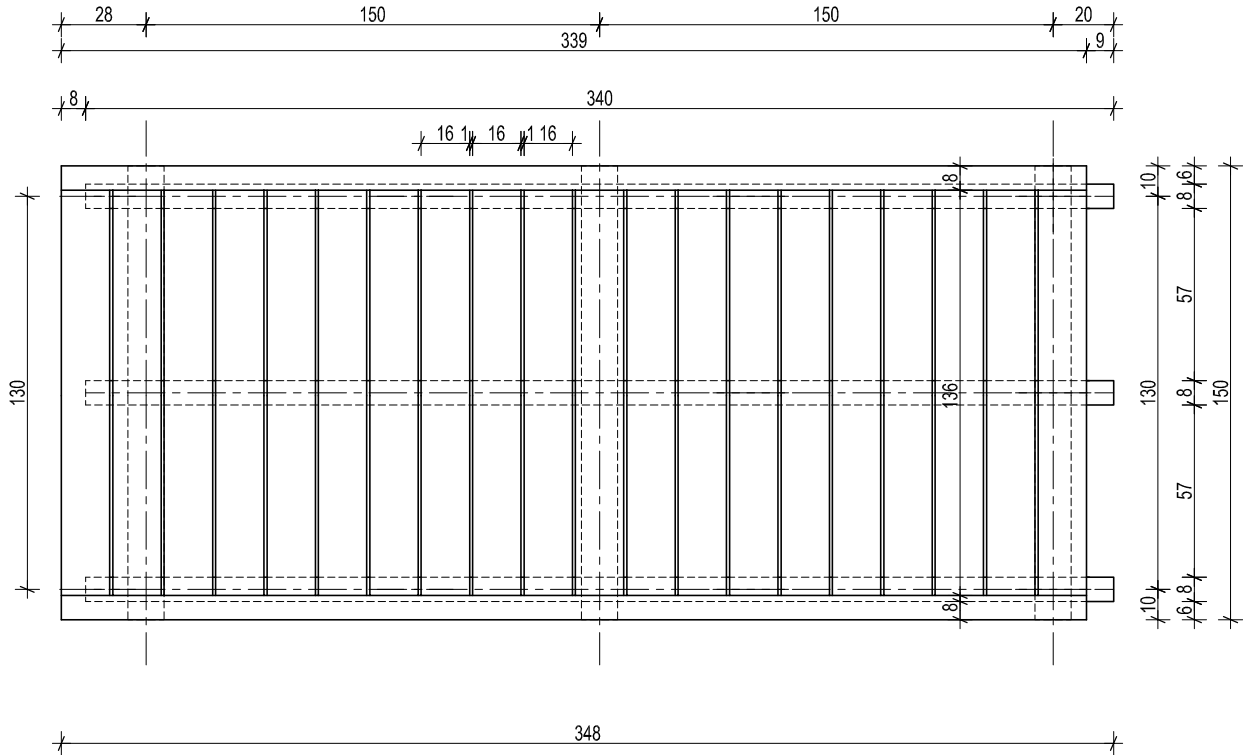


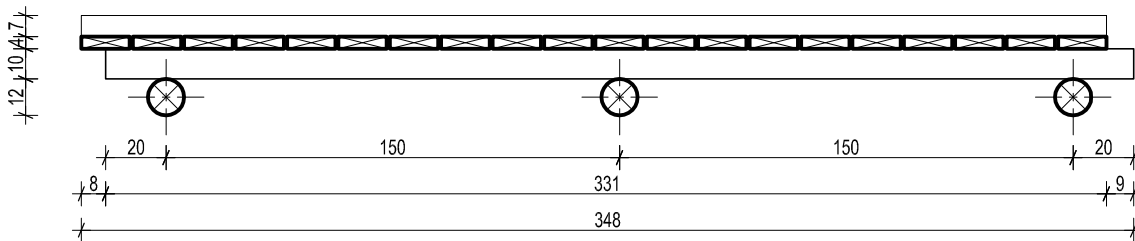
# KŁADKA NA GRUNCIE - SEGMENT POWTARZALNY

## SKALA 1:25

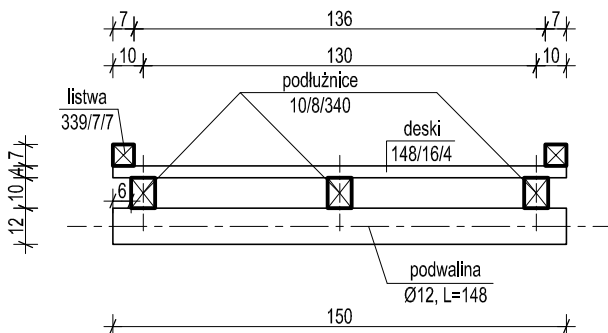
### RZUT POZIOMY



### PRZEKRÓJ PODŁUŻNY




### PRZEKRÓJ POPRZECZNY



#### uwaga :

- wszystkie użyte materiały muszą posiadać niezbędne atesty dopuszczające do stosowania w budownictwie;
- wszystkie wymiary, rzędne należy sprawdzić na budowie, a w przypadku wystąpienia różnic projektowany układ należy dostosować do stanu istniejącego, zachowując zasady zawarte w projekcie;

pracownia:	<b>Biuro Projektowe "Skala"</b> ul. Witosa 15, 22-200 Włodawa tel. 082-572-46-41, fax: 082-572-66-10, e-mail: biuro_projektowe_skala@o2.p	
projekt:	Ścieżka przyrodnicza "Czachary" obwód obronny Bubnów	
obiekt i lokalizacja:	Utwardzenie dojścia- kładka piesza Zastawie, gm. Urszulin; dz. nr 170	
inwestor:	Poleski Park Narodowy ul. Lubelska 3a, 22-234 Urszulin	
opracował:		
branża	temat rysunku:	
architektura	<b>kładka na gruncie- rzuty, przekroje</b>	
data:	Włodawa, 30 sierpnia 2016	skala: <b>1:25</b>
		nr rysunku: <b>18</b>